

«СОГЛАСОВАНО»

Начальник управления образования города Калуги

29.11.2023

дата

подпись

О.А.Лыткина

ФИО

«СОГЛАСОВАНО»

Начальник ОГИБДД УМВД России по г.Калуге

29.11.2023

дата

подпись

О. Москаленко

ФИО

«УТВЕРЖДАЮ»

Заведующий МБДОУ №64 "Золотая рыбка" г.Калуги

29.11.2023

дата

подпись

Л.А.Лезенко

ФИО

# ПАСПОРТ

**дорожной безопасности образовательной организации**

муниципального бюджетного дошкольного образовательного учреждения № 64 "Золотая рыбка"  
города Калуги

(наименование образовательной организации, филиала образовательной организации)

2023 год

# ПАСПОРТ

## Дорожной безопасности образовательной организации

Муниципальное бюджетное дошкольное общеобразовательное учреждение №64

"Золотая рыбка" города Калуги (МБДОУ № 64 "Золотая рыбка" г. Калуги)

(наименование образовательной организации)

Дошкольное образовательное учреждение

(тип)

2. Вид

ДОУ, СОШ, школа-сад и т.д.

3 Юридический адрес ОО

248021 г. Калуга, ул. Вилибина, 50-а. Телефон: 55-06-87, 55-16-34

(юридический адрес)

4 Фактический адрес ОО

248021 г. Калуга, ул. Вилибина, 50-а.

(фактический адрес)

5 Руководители ОО:

5.1 Заведующий

Лезенко Людмила Анатольевна

(Ф.И.О. директора)

55-06-87

(контактный телефон)

5.2 Заместитель директора по учебной работе

(Ф.И.О. заместителя по учебной работе)

(контактный телефон)

5.3 Старший воспитатель

Григорьева Светлана Васильевна

(Ф.И.О. заместителя по воспитательной работе)

55-06-87

(контактный телефон)

5.4 Педагог, ответственный за профилактику ДДПТ

Григорьева Светлана Васильевна

(Ф.И.О. педагога, ответственного за профилактику ДДПТ)

55-06-87

(контактный телефон)

№146/01-18 от 01.09.2016

(№ приказа о закреплении)

6. Закреплённый за ОО сотрудник ГИБДД

Старший государственный инспектор отдела анализа и пропаганды ОГИБДД УМВД России по г. Калуге  
Пантелеев Андрей Александрович

50-14-21

(должность, Ф.И.О сотрудника ГИБДД)

7. Ответственный работник муниципального органа  
управления образованием

начальник отдела дошкольного образования управления образования города Калуги Солодуха Елена Николаевна

57-01-24

(должность, Ф.И.О)

8. Руководитель или ответственный работник дорожно-эксплуатационной организации, осуществляющей содержаниелично-дорожной сети

начальник управления городского хозяйства г. Калуги Ширенко Александр Игоревич

70-01-34

(должность, Ф.И.О)

9. Количество воспитанников (общее)

126  
(количество)

По группам:

I младшая гр.	1 (количество классов)	22 (количество человек)
II младшая гр.	1 (количество классов)	22 (количество человек)
средняя гр.	1 (количество классов)	29 (количество человек)
старшая гр.	1 (количество классов)	23 (количество человек)
подготовительная гр.	1 (количество классов)	30 (количество человек)
	1 (количество классов)	(количество человек)
	(количество классов)	(количество человек)
	(количество классов)	(количество человек)
	(количество классов)	(количество человек)
	(количество классов)	(количество человек)
	(количество классов)	(количество человек)
	(количество классов)	(количество человек)
	(количество классов)	(количество человек)

10. Время занятий в ОО

7.00-19.00  
(1 смена, с... по...)

(1 смена, с... по...)

(неклассные занятия, с... по...)

11. Наличие отряда ЮИД

(возраст с... до... лет)

(количество)

(репродукция)

12. Схема безопасного подхода к ОО

Схема

13. Фото подхода к ОО

Фото

14. Уголок по БДД+Стенд безопасного маршрута

Фото

15. Кабинет по БДД

Фото

16. Учебно-тренировочный перекрёсток

Фото

17. Школьный автобус (сведения)

Фото

18. Схемы движения школьных автобусов

Фото

19. Справки, рапорты, информации

Фото

20. Учебная программа по БДД:

Знакомим дошкольников с правилами дорожного движения.

(название программы)

дети 3-7 лет

(целевая аудитория)

15 часов

(количество часов)

Т. Ф. Саулина

(разработчик программы)

21. Информация о ДТП с участием учащихся ОО:

(данные о ДТП)

22. Координаты образовательной организации

Долгота 36.1619

Широта 54.3142

23. Интенсивность движения транспортных средств













единиц в час

24. Интенсивность Движения пешеходов  человек в час
25. Инженерное обустройство улично-дорожной сети около образовательной организации. Требуется в соответствии с нормативами:
- пешеходных переходов
  - \*\* из них внеуличных
  - остановок маршрутных ТС
  - трогуаров, пешеходных дорожек
26. Количество технических средств организации дорожного движения у образовательной организации
- светофоров
  - \*\* из них пешеходные
  - \*\* Т7
  - знаки 5.19.1 (2)
  - \*\* из них над проезжей частью
  - знаки 1.23
  - \*\* из них основной
  - \*\* предварительный
  - средства светодидной индикации
  - разметка 1.14.1
  - \*\* в том числе, на желтом фоне
  - разметка 1.24.1.
  - искусственных неровностей
  - пешеходных ограждений

Схема безопасного подхода к образовательной организации (сканы, электронные схемы безопасных маршрутов)  
 Район расположения МБДОУ, пути движения транспортных средств и детей [Вернуться на главную](#)

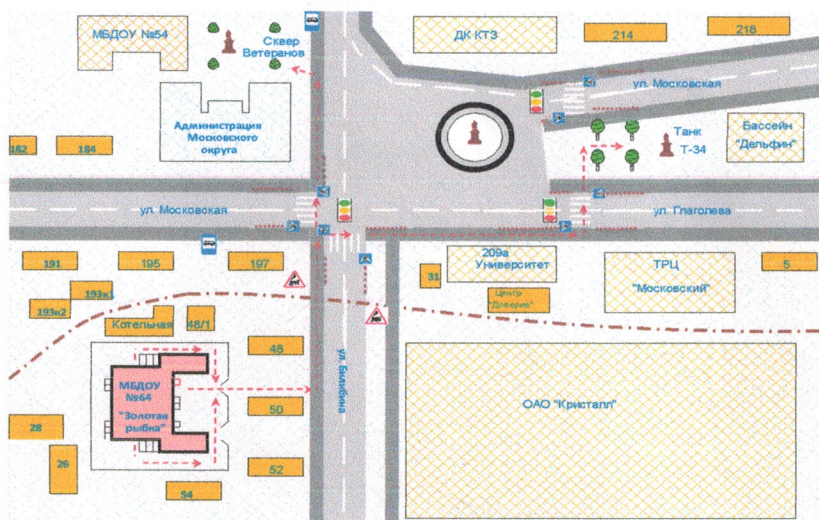


**Условные обозначения**

-  Место остановки автобуса или троллейбуса
-  Пешеходный переход
-  Железнодорожный переезд без шлагбаума
-  Пешеходный переход регулируемый светофором
-  Направление движения пешеходов через пешеходный переход
-  Жилая застройка
-  Проезжая часть
-  Тротуар
-  Движение детей к детскому саду
-  Направление движения транспорта
-  Железная дорога
-  Ограждение

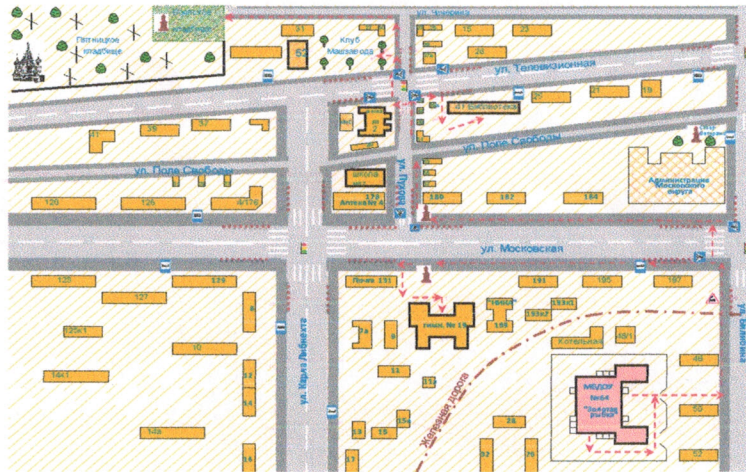
Маршруты движения организованных групп детей от МБДОУ к библиотеке, клубу Машзавода, скверу Ветеранов.

Маршруты движения детей к Скверу Ветеранов и Танку Т-34













- |                             |  |  |                            |
|-----------------------------|--|--|----------------------------|
| <b>Условные обозначения</b> |  | <b>Железнодорожный переезд без шлагбаума</b> |                            |
|                             | Место остановки автобуса или троллейбуса   |  | Жилая застройка            |
|                             | Пешеходный переход регулируемый светофором |  | Проезжая часть             |
|                             |  |  | Тротуар                    |
|                             |  |  | Ограждение                 |
|                             |  |  | Направление движения детей |
|                             |  |  | Железная дорога            |

К Военному кладбищу, детской библиотеке и гимназии № 19

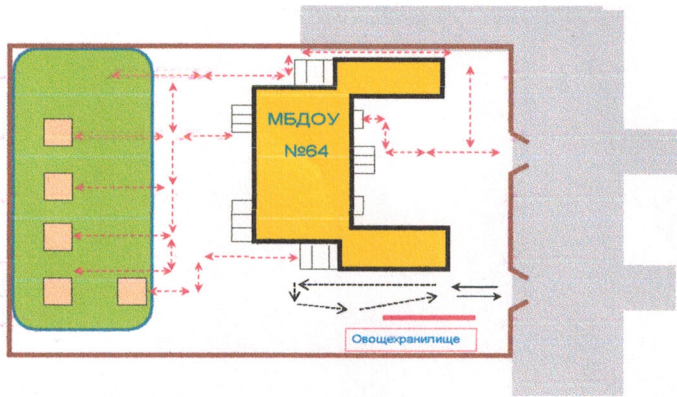


**Условные обозначения**

-  Место остановки автобуса или троллейбуса
-  Пешеходный переход регулируемый светофором
-  Железнодорожный переезд без шлагбаума
-  Жилая застройка
-  Проезжая часть
-  Тротуар
-  Направление движения детей
-  Железная дорога
-  Пешеходный переход
-  Ограждение



1.3. Пути движения транспортных средств к местам разгрузки/погрузки и рекомендуемых безопасных путей передвижения детей по территории МБДОУ.



Условные обозначения







-  Веранды
-  Участки для прогулок
-  Въезд/выезд грузовых транспортных средств
-  Движение грузовых транспортных средств по территории МБДОУ
-  Движение детей по территории МБДОУ
-  Место разгрузки/погрузки

Фото подхода к образовательной организации

Ведётся на главную

Фото

1



ул. Билибина

Подпись

Фото на странице: 2

0

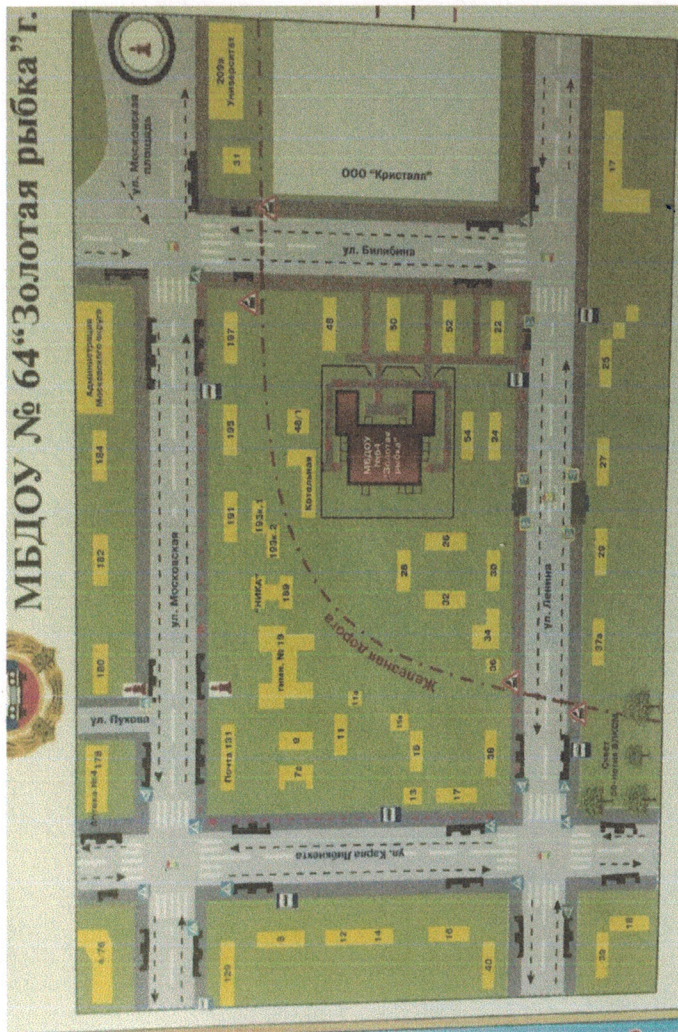
2



Подпись

Подпись

1



0

2

